


BIRA

GEOPARKEKO BIRAK EUSKAL KOSTALDEKO GEOPARKEKO LEKURIK ESANGURATSUENETARA ERAMATEN ZAITU. LURRALDEAREN ONENA HIRU EGUNETAN EZAGUTZEKO AUKERA EMATEN DIZU IBILBIDE ZIRKULARRAK.

GEOPARKEKO BIRA TE LLEVA POR LOS LUGARES MÁS EMBLEMÁTICOS DEL GEOPARQUE DE LA COSTA VASCA. UNA RUTA CIRCULAR QUE TE PERMITE CONOCER LO MEJOR DE GEOPARKEA EN TRES JORNADAS.

GEOPARKEKO BIRA TAKES YOU THROUGH THE MOST EMBLEMATIC PLACES OF THE BASQUE COAST GEOPARK. A CIRCULAR HIKING TRAIL THAT ALLOWS YOU TO DISCOVER THE BEST OF GEOPARKEA IN THREE DAYS.

GEOPARKEKO BIRA VOUS FERA DÉCOUVRIR LES LIEUX LES PLUS EMBLÉMATIQUES DU GÉOPARC DE LA CÔTE BASQUE. UN ITINÉRAIRE CIRCULAIRE QUE VOUS PERMET DE CONNAÎTRE LE MEILLEUR DE GEOPARKEA EN TROIS JOURS.



FLYSCH


Ezagutu flysch Lurraren historiako 60 milioi urte erakusten dizkizuten labar ikusgarriak eta biziz betetako marearteko zabalgunekak.

Conoce el flysch, sus espectaculares acantilados y la rasa mareal llena de vida que te muestra 60 millones de años de la historia de la Tierra.

Discover the flysch, the spectacular cliffs and the abrasion platform at its foot which is full of life. You will get to know 60 million years of the history of the Earth.

Découvrez le flysch, ses falaises spectaculaires et sa plate-forme d'abrasion pleine de vie qui vous feront découvrir 60 millions d'années d'histoire de la Terre.

GEOPARKEA BIRA



KARST

Karsta, antzinako koralezko arrezifeak. Manto berde baten azpian lurpeko mundu aparta ezkutatzen duen paisaia.

El karst, antiguos arrecifes de coral cubiertos por un manto verde que esconde un excepcional mundo subterráneo.

The karst. ancient coral reefs covered by a green mantle that hides an exceptional underground world.

Le karst, des anciens récifs coralliens recouverts d'un manteau vert qui cachent un monde souterrain exceptionnel.

Etapa
MUTRIKU-DEBA



Geoparkeko Biraren seinaleak gainerako ibilbideen seinaleetan jarrita daude. Irakurri QR kodeetako azalpenak.

Las señales de Geoparkeko Bira se superponen a señales de recorridos ya existentes. Atención a las indicaciones de los códigos QR.

The Geoparkeko Tour signs are on already existing routes signs. Pay attention to the QR code indications.

Les panneaux du Tour du Geoparkeko sont superposés aux panneaux d'itinéraires déjà existants. Faites attention aux indications des QR codes.



TRACK

GEOPARKEA
EUSKAL KOSTALDEA - COSTA VASCA

UNESCO
Global Geopark

EUSKADI
BASQUE COUNTRY

Gipuzkoako Foru Aldundia
Diputación Foral de Gipuzkoa

ETORKIZUNA
ORAIN
ES FUTURO

HAIN
GIPUZKOA










GEOPARKEA.EUS


GEOPARKEA





Deba - Zumaia
Paisaia Natural Babestua
Paisaje Natural Protegido


-  **BIRA ibilbidea**
Ruta / Route / Itinéraire
-  **Donejakue Bidea**
Camino de Santiago / St. James Way /
Chemin de St. Jacques
-  **Behatokia**
Mirador / Viewpoint / Point de vue
-  **Área recreativa**
Área recreativa / Recreational area /
Zone récréative
-  **Turismo bulegoa**
Oficina de turismo / Tourist office /
Office de tourisme
-  **Hondartza**
Playa / Beach / Plage


-  **INTERES PUNTUAK**
PUNTOS DE INTERÉS
- 1 / FLYSCH Algorri-Itzurun
 - 2 / FLYSCH Elorriaga
 - 3 / FLYSCH Sakoneta
 - 4 / FLYSCH Lapari
 - 5 / FLYSCH Saturrarán
 - 6 / KARST Olatz Bailara
 - 7 / HAB Historiaurreko Bailara
HAB Valle de la Prehistoria
HAB Valley of Prehistory
HAB Vallée de la Préhistoire
 - 8 / KARST Lastur Bailara


ZUMAIA - MUTRIKU 

 06H 45' → 17,7 KM ↗ ±1080 M

MUTRIKU - DEBA 

 06H 20' → 16,6 KM ↗ ±1052 M

DEBA - ZUMAIA 

 06H 50' → 19,7 KM ↗ ±1030 M