

+ INFO

LIBURUAK | LIVRES | LIBROS

- El biotopo del Flysch. Gipuzkoako Foru Aldundia. (2012)
- Découverte de la Corniche basque. CPIE Littoral Basque. (2015)
- Geologia Interguneen gidaliburu Urdaibai. Eusko Jaurritza. (2011)
- Jaizkibel Amaharri. (2013)
- Curiosités géologiques de la côte basque. BRGM éditions (2014)

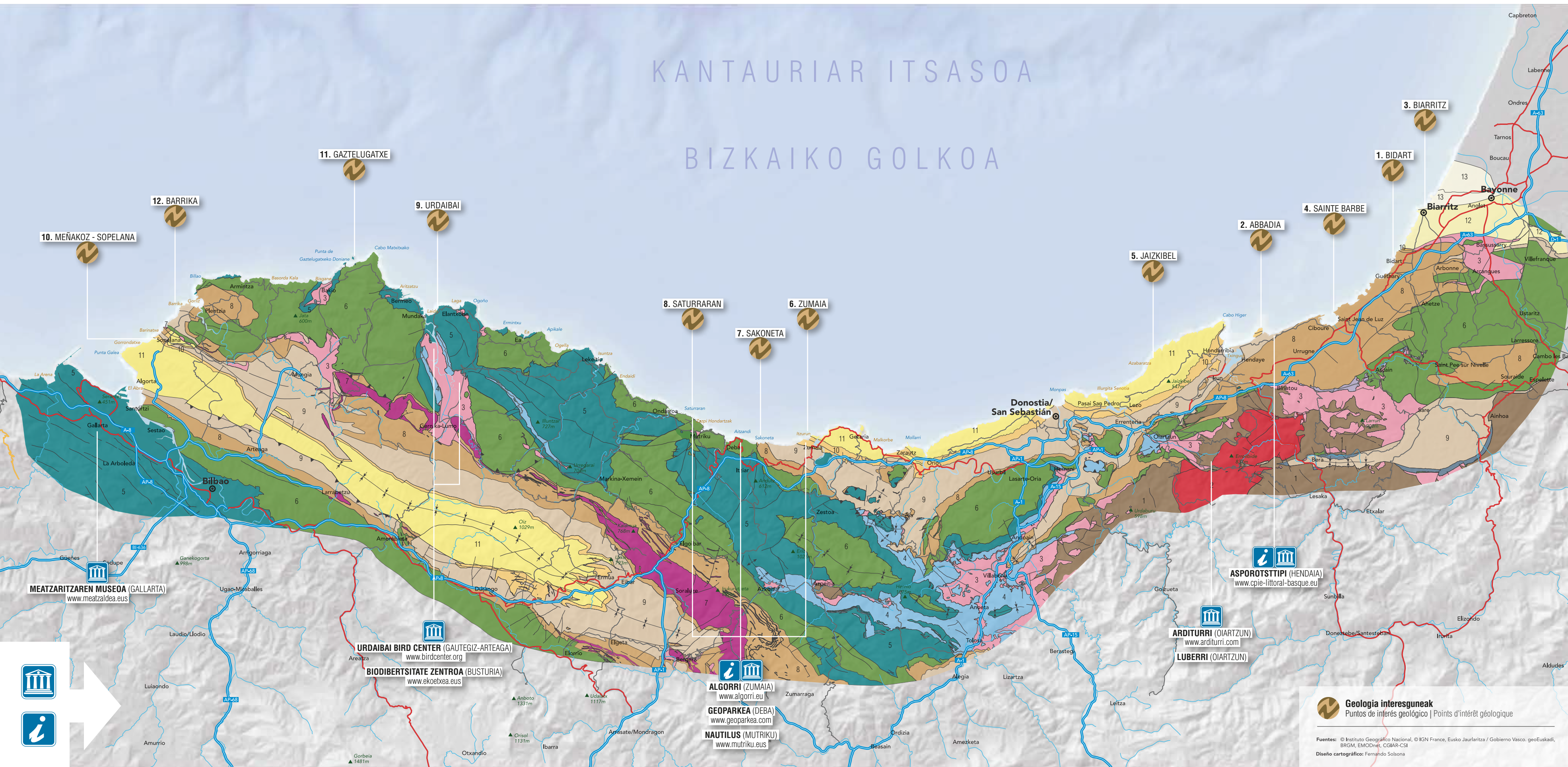
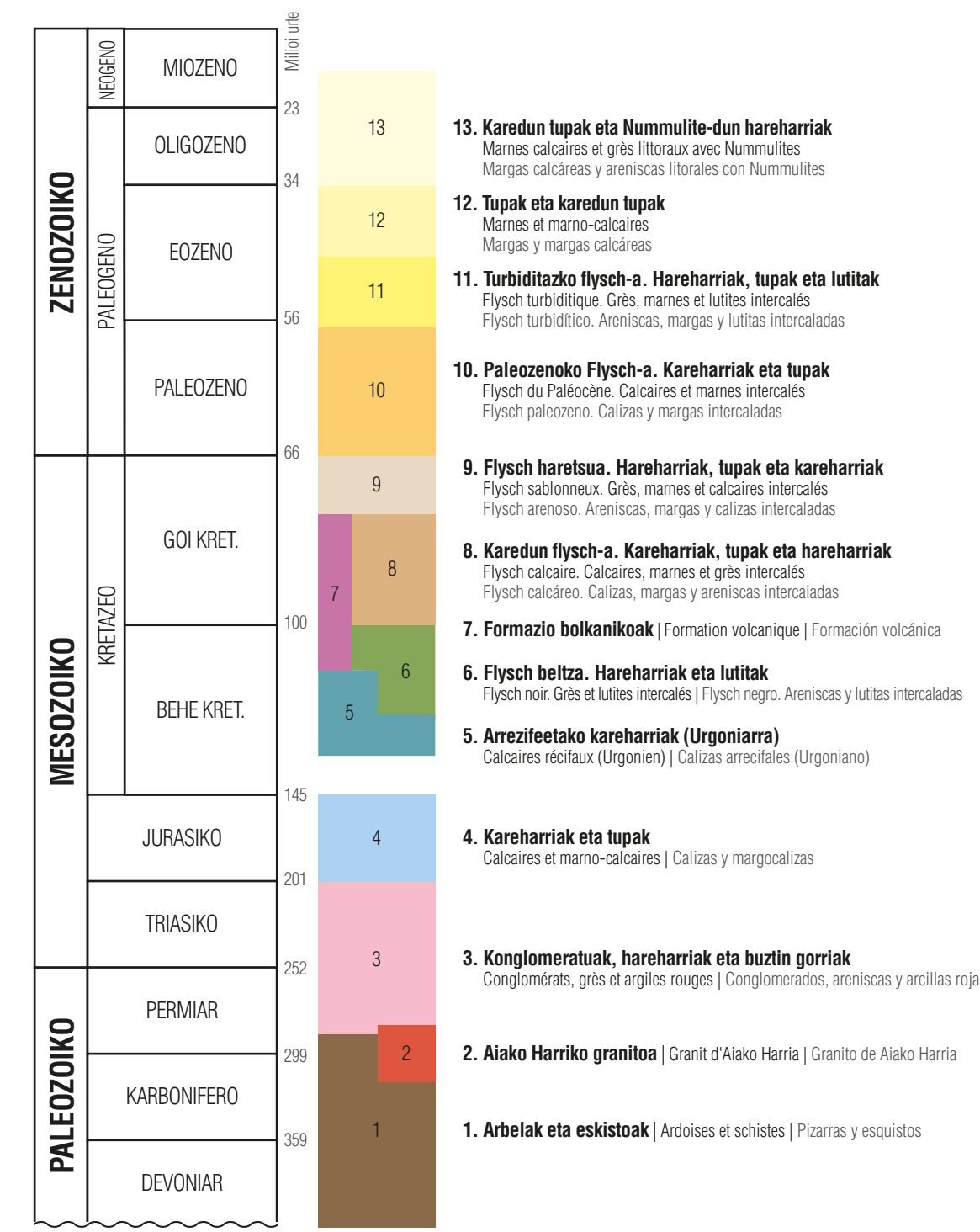
WEB

- www.geoparkea.com
- www.cpie-littoral-basque.eu
- www.jaizkibelamaharri.org
- www.ingurumena.ejgv.euskadi.eus/49-geo/eu
- www.conservatoire-du-littoral.fr

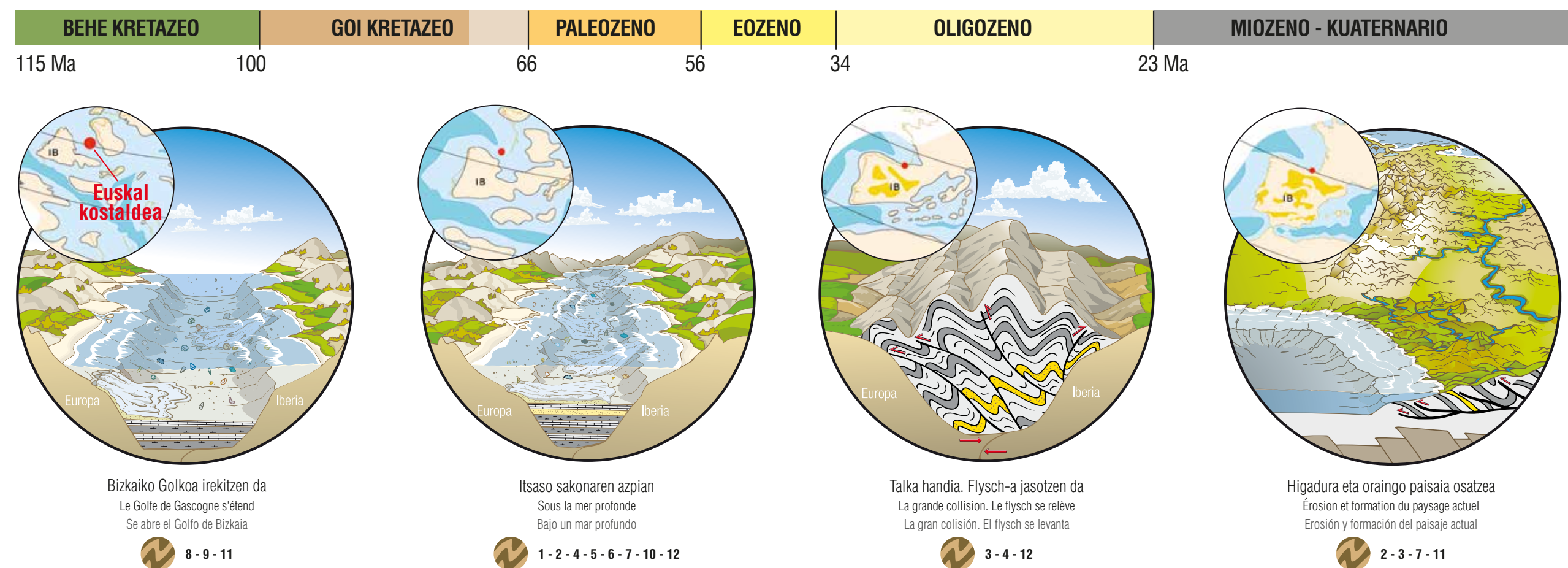


LEGENDA SINPLIFIKATUA

LEGENDE SIMPLIFIÉE | LEYENDA SIMPLIFICADA



FLYSCH-AREN ERAKETA | FORMATION DU FLYSCH | FORMACIÓN DEL FLYSCH



80 milioi urteko liburua

Flysch geruzak penintsula iberiarra eta europar kontinentea banatzen zituen itsaso sakon batean sortu ziren, itsas organismoen maskorren eta sedimentuen metaketa-aren bidez. Iberia eta Europak talka egin zutenean (40 Ma) geruza guzti hauek altxatu ziren Pirineoak sortzeko. Azken milaka urteetan itsasoak labarrak higatu ditu Lurraren historiako liburu handia agerian utziz.

Un livre de 80 millions d'années

Les couches de flysch se sont formées par décantation de sédiments et de petites coquilles d'organismes marins dans les profondeurs de la mer qui séparait la péninsule ibérique du continent européen. Quand la collision entre les deux a eu lieu (il y a 40 Ma) les fonds marins se sont élevés pour former les Pyrénées. Pendant les derniers milliers d'années la mer a érodé les falaises pour nous montrer ce grand livre de l'histoire de la terre.

FLYSCH-EKO HAITZAK

LES ROCHES DU FLYSCH | LAS ROCAS DEL FLYSCH

